









-  stop (R-2)
-  dirección obligatoria (R-401ª)
-  señalización paso peatones elevado (S-13)
-  prohibido estacionar (R-308)
-  ceda el paso (R-1)
-  señalización de rotonda
-  dirección prohibida (R-101)
-  Ámbito de actuación 5.196,81 m2



ADECUACIÓN ZONA "LOS CRUCES" DERIVADA DE LOS DAÑOS EN INFRAESTRUCTURAS Y RED VIARIA VINCULADOS A LOS FENÓMENOS METEOROLÓGICOS ADVERSOS
ANTEPROYECTO

04 estado reformado. señalética y flujos circulatorios

escala: 1/500 a fecha de firma electrónica expediente:
promotor: Ayto. de Lepe arquitecto municipal: Eladio Serrano Ort

Cod. Validación: 79XGR3Q49YCFVNAQM3YC7Z032X Documento firmado electrónicamente desde la plataforma esPublico Gestiona | Página 1 de 1